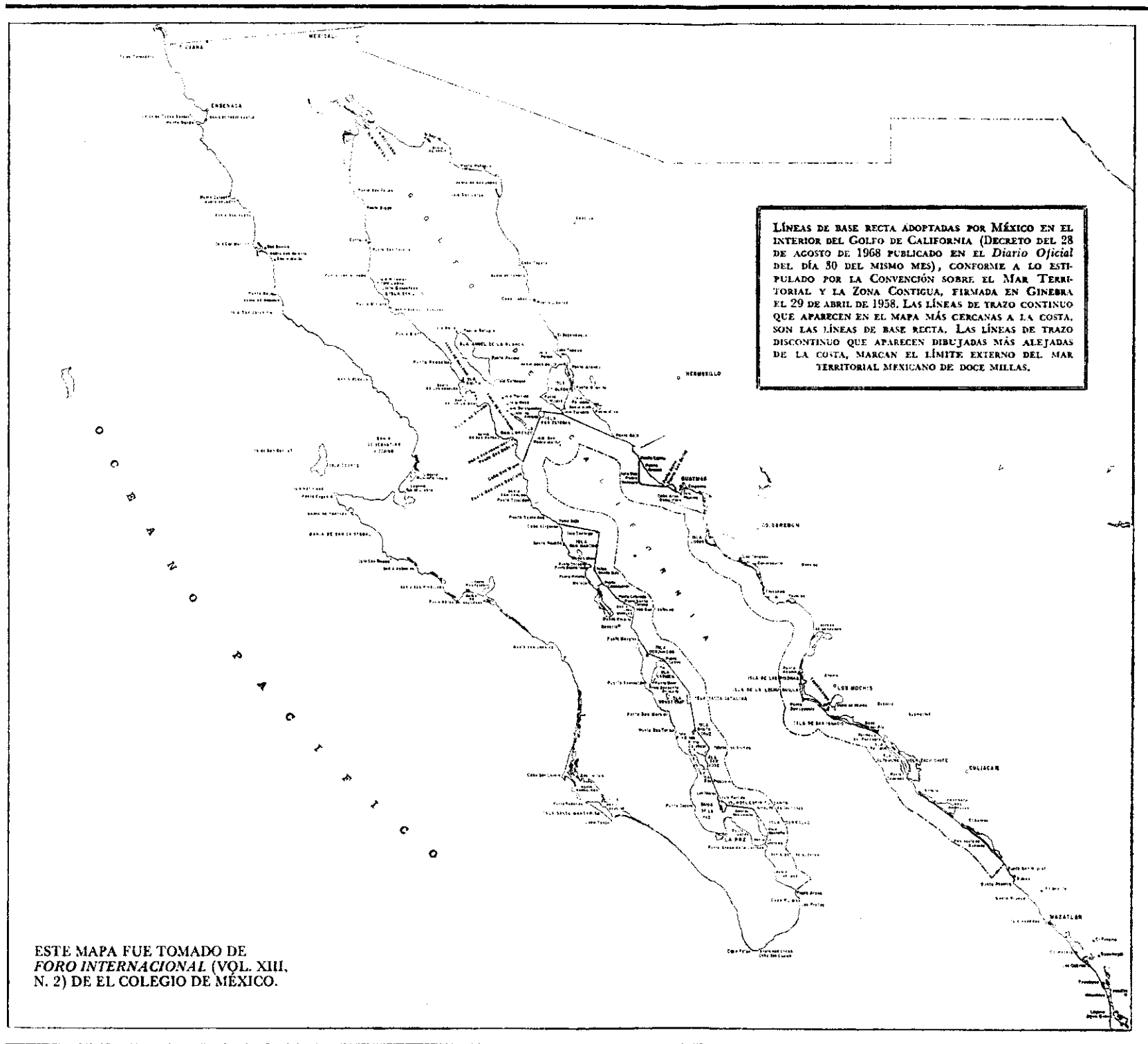
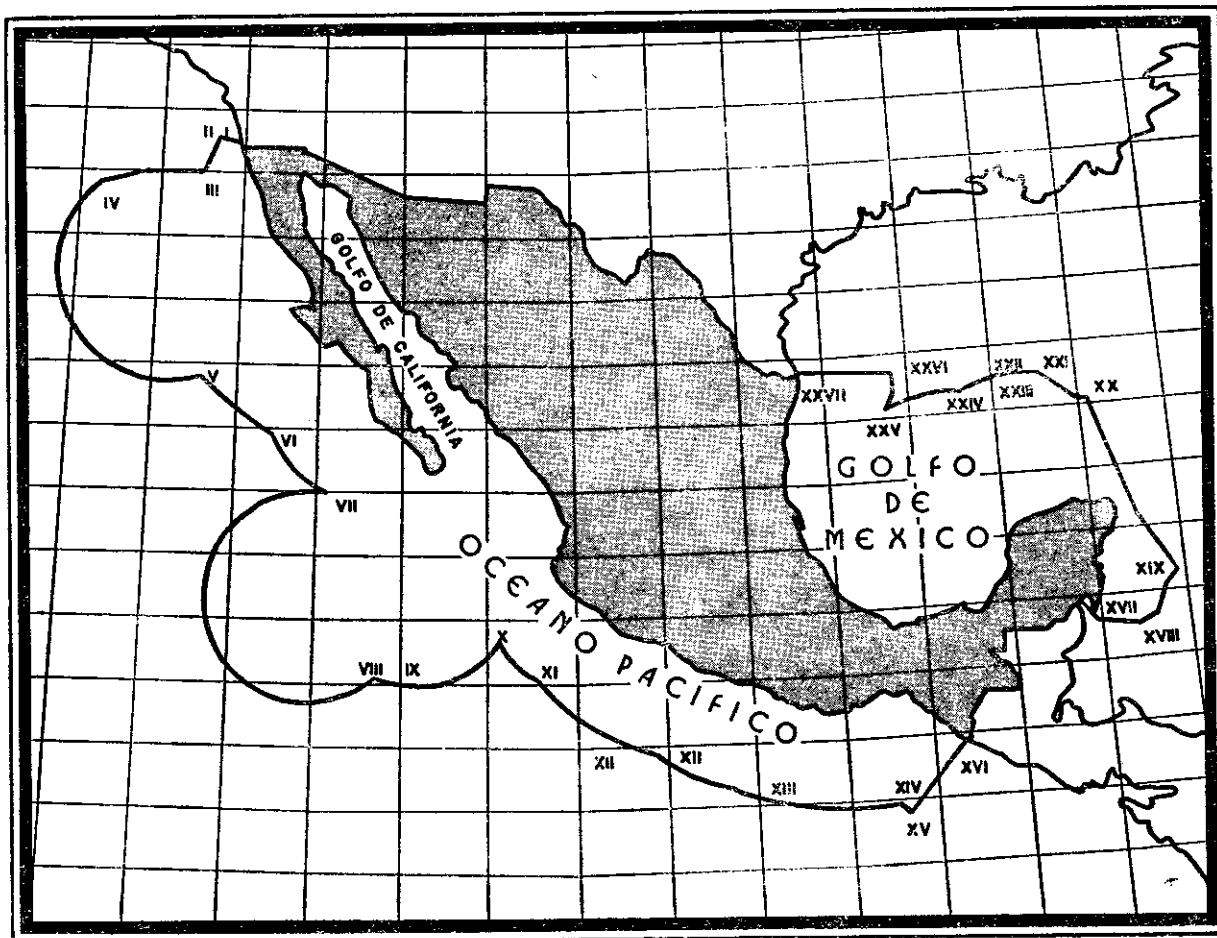


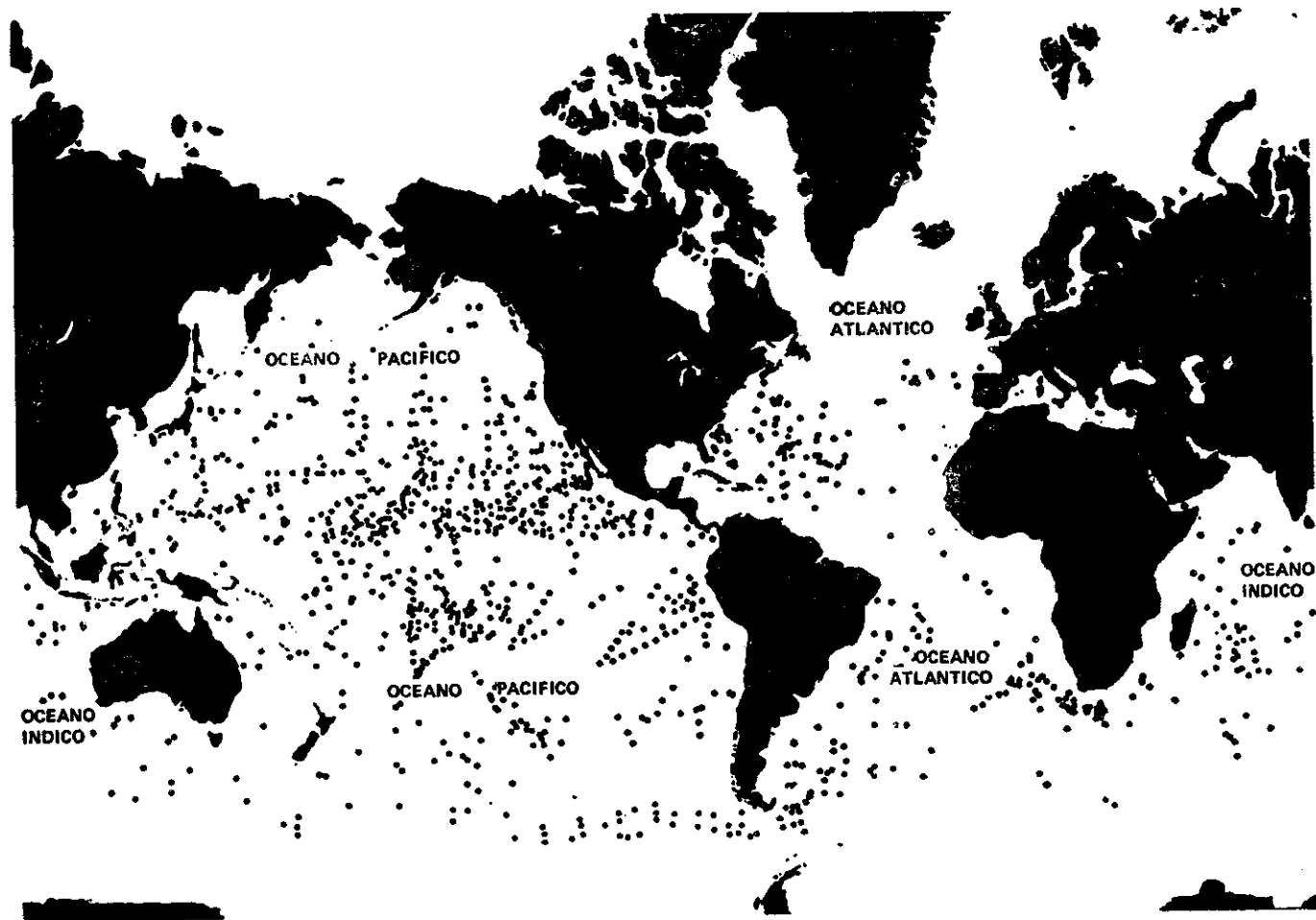
- I. Líneas de base recta a partir de las cuales se mide el mar territorial en el interior del Golfo de California.
- II. Límite Exterior de la Zona Económica Exclusiva de México.
- III. Distribución Geográfica de Yacimientos de Nódulos de Manganeso en los Fondos Marinos y Oceánicos.

# M A P A S





MAPA II



MAPA III